



MISURA / DISMISURA MEASURE / OUT OF MEASURE

Ideare Conoscere Narrare
Devising Knowing Narrating

45° CONVEGNO INTERNAZIONALE
DEI DOCENTI DELLE DISCIPLINE DELLA RAPPRESENTAZIONE
CONGRESSO DELLA UNIONE ITALIANA PER IL DISEGNO
ATTI 2024

45th INTERNATIONAL CONFERENCE
OF REPRESENTATION DISCIPLINES TEACHERS
CONGRESS OF UNIONE ITALIANA PER IL DISEGNO
PROCEEDINGS 2024

a cura di
edited by
Francesco Bergamo
Antonio Calandriello
Massimiliano Ciammaichella
Isabella Friso
Fabrizio Gay
Gabriella Liva
Cosimo Monteleone

La Collana accoglie i volumi degli atti dei convegni annuali della Società Scientifica UID - Unione Italiana per il Disegno e gli esiti di incontri, ricerche e simposi di carattere internazionale organizzati nell'ambito delle attività promosse o patrocinate dalla UID. I temi riguardano il Settore Scientifico Disciplinare CEAR-I0/A Disegno con ambiti di ricerca anche interdisciplinari. I volumi degli atti sono redatti a valle di una call aperta a tutti e con un forte taglio internazionale. I testi sono in italiano o nella lingua madre dell'autore (francese, inglese, portoghese, spagnolo, tedesco) con traduzione integrale in lingua inglese. Il Comitato Scientifico internazionale comprende i membri del Comitato Tecnico Scientifico della UID e numerosi altri docenti stranieri, esperti nel campo della Rappresentazione.

I volumi della collana possono essere pubblicati sia a stampa che in Open access e tutti i contributi degli autori sono sottoposti a double blind peer review secondo i criteri di valutazione scientifica attualmente normati.

The Series contains the proceedings volumes of the annual conferences of the UID Scientific Society - Unione Italiana per il Disegno and the results of international meetings, researches and symposia organized as part of the activities promoted or sponsored by the UID. The themes concern the Scientific Disciplinary Sector CEAR-I0/A Disegno including also interdisciplinary research fields. The volumes of the proceedings are drawn up following an open call and with a strong international focus. The texts are in Italian or in the author's mother tongue (English, French, German, Portuguese, Spanish) with full translation into English. The International Scientific Committee includes the members of the Scientific Technical Committee of the UID and numerous other foreign teachers who are experts in the field of graphic representation.

The volumes of the series can be published both in print and in Open access and all the contributions of the authors are evaluated by a double blind peer review according to the current scientific evaluation criteria.

Comitato Scientifico / Scientific Committee

Marcello Balzani *Università degli Studi di Ferrara*
Paolo Belardi *Università degli Studi di Perugia*
Stefano Bertocci *Università degli Studi di Firenze*
Carlo Bianchini *Sapienza Università di Roma*
Massimiliano Ciammaichella *Università Iuav di Venezia*
Enrico Cicalò *Università degli Studi di Sassari*
Mario Docci *Sapienza Università di Roma*
Edoardo Dotto *Università degli Studi di Catania*
Maria Linda Falcidieno *Università degli Studi di Genova*
Francesca Fatta *Università degli Studi Mediterranea di Reggio Calabria*
Andrea Giordano *Università degli Studi di Padova*
Elena Ippoliti *Sapienza Università di Roma*
Alessandro Luigini *Libera Università di Bolzano*
Francesco Maggio *Università degli Studi di Palermo*
Caterina Palestini *Università degli Studi "G. d'Annunzio" di Chieti-Pescara*
Rossella Salerno *Politecnico di Milano*
Alberto Sdegno *Università degli Studi di Udine*
Roberta Spallone *Politecnico di Torino*
Graziano Mario Valenti *Sapienza Università di Roma*
Chiara Vernizzi *Università degli Studi di Parma*
Ornella Zerlenga *Università degli Studi della Campania "Luigi Vanvitelli"*

Componenti di strutture straniere / Foreign institution components

Marta Alonso *Universidad de Valladolid - Spagna*
Atxu Amann y Alcocer *ETSAM Universidad de Madrid (UPM) - Spagna*
Matthew Butcher *UCL Bartlett School of Architecture - Inghilterra*
Eduardo Carazo *Universidad de Valladolid - Spagna*
João Cabeleira *Universidade do Minho Escola de Arquitectura - Portogallo*
Alexandra Castro *Faculdade de Arquitectura da Universidade do Porto - Portogallo*
Angela Garcia Codoner *Universidad Politécnica de Valencia - Spagna*
Pilar Chías *Universidad de Alcalá - Spagna*
Noelia Galván Desvaux *Universidad de Valladolid - Spagna*
Pedro Antonio Janeiro *Universidade de Lisboa - Portogallo*
Gabriele Pierluisi *Ecole nationale supérieure d'architecture de Versailles - Francia*
Jörg Schröder *Leibniz Universität Hannover - Germania*
Carlos Montes Serrano *Universidad de Valladolid - Spagna*
Jousé Antonio Franco Taboada *Universidade da Coruña - Spagna*
Annalisa Viati Navone *Ecole nationale supérieure d'architecture de Versailles - Francia*
Kim Williams *Emeritus Founding Editor Nexus Network Journal - Italia*

Progetto grafico di / Graphic design by Enrico Cicalò, Paola Venera Raffa

FrancoAngeli

OPEN ACCESS

Il presente volume è pubblicato in open access, ossia il file dell'intero lavoro è liberamente scaricabile dalla piattaforma FrancoAngeli Open Access (<http://bit.ly/francoangeli-oa>). FrancoAngeli Open Access è la piattaforma per pubblicare articoli e monografie, rispettando gli standard etici e qualitativi e la messa a disposizione dei contenuti ad accesso aperto. Oltre a garantire il deposito nei maggiori archivi e repository internazionali OA, la sua integrazione con tutto il ricco catalogo di riviste e collane FrancoAngeli ne massimizza la visibilità e favorisce la facilità di ricerca per l'utente e la possibilità di impatto per l'autore.

Per saperne di più:

http://www.francoangeli.it/come_pubblicare/pubblicare_19.asp

This volume is published in open access, i.e. the entire work file can be freely downloaded from the FrancoAngeli Open Access platform (<http://bit.ly/francoangeli-oa>).

FrancoAngeli Open Access is the platform for publishing articles and monographs, respecting ethical and qualitative standards and the provision of open access content. In addition to guarantee its storage in the major international OA archives and repositories and its integration with the entire catalog of F.A. magazines and series maximizes its visibility and promotes accessibility of search for the user and the possibility of impact for the author.

Further information:

http://www.francoangeli.it/come_pubblicare/pubblicare_19.asp

I lettori che desiderano informarsi sui libri e le riviste da noi pubblicati possono consultare il nostro sito Internet: www.francoangeli.it e iscriversi nella home page al servizio "Informatemi" per ricevere via e-mail le segnalazioni delle novità.

Readers wishing to find out about the books and magazines we publish can consult our website: www.francoangeli.it and register on the home page to the "Newsletter" service to receive news via e-mail.

MISURA / DISMISURA MEASURE / OUT OF MEASURE

Ideare Conoscere Narrare Devising Knowing Narrating

45° CONVEGNO INTERNAZIONALE
DEI DOCENTI DELLE DISCIPLINE DELLA RAPPRESENTAZIONE
CONGRESSO DELLA UNIONE ITALIANA PER IL DISEGNO
ATTI 2024

45th INTERNATIONAL CONFERENCE
OF REPRESENTATION DISCIPLINES TEACHERS
CONGRESS OF UNIONE ITALIANA PER IL DISEGNO
PROCEEDINGS 2024

Padova e Venezia | 12 - 13 - 14 settembre 2024
Padua and Venice | September 12th - 13th - 14th 2024

a cura di / **edited by**

Francesco Bergamo, Antonio Calandriello, Massimiliano Ciammaichella, Isabella Friso, Fabrizio Gay,
Gabriella Liva, Cosimo Monteleone

ORGANIZZAZIONE E GESTIONE ATTI DEL CONVEGNO ORGANIZATION AND MANAGEMENT OF CONFERENCE PROCEEDINGS

Programmazione, coordinamento delle attività e
della redazione conclusiva

**Planning, Coordination of Activities and
Final Editing**

Francesco Bergamo

Gestione e controllo dei dati

Data Management and Control

Francesco Bergamo, Antonio Calandriello,
Isabella Friso, Gabriella Liva

Istruzione e gestione della piattaforma

Platform Preparation and Management

Domenico Paglia

Revisione e redazione impaginati

Layouts Review and Editing

Francesco Bergamo, Antonio Calandriello,
Massimiliano Ciammaichella, Isabella Friso,
Fabrizio Gay, Gabriella Liva, Cosimo Monteleone

Verifica norme redazionali e impaginazione

Editorial Rules Review and Layout

Rachele Angela Bernardello

Ygor Fasanella

Veronica Fazzina

Giulia Lazzaretto

Greta Montanari

Roberta Montella

Federico Panarotto

Maurizio Perticarini

Giulia Piccinin



**UNIVERSITÀ
DEGLI STUDI
DI PADOVA**

**I
- -
U
- -
A
- -
V**

**Università Iuav
di Venezia**

**45° Convegno Internazionale
dei Docenti delle Discipline della Rappresentazione
Congresso della Unione Italiana per il Disegno**

**45th International Conference
of Representation Disciplines Teachers
Congress of Unione Italiana per il Disegno**

Comitato Scientifico / Scientific Committee

Marcello Balzani *Università di Ferrara*
Paolo Belardi *Università di Perugia*
Stefano Bertocci *Università di Firenze*
Carlo Bianchini *Sapienza Università di Roma*
Massimiliano Ciammaichella *Università Iuav di Venezia*
Enrico Cicalò *Università di Sassari*
Mario Docci *Sapienza Università di Roma*
Edoardo Dotto *Università di Catania*
Maria Linda Falcidieno *Università di Genova*
Francesca Fatta *Università di Reggio Calabria*
Andrea Giordano *Università di Padova*
Elena Ippoliti *Sapienza Università di Roma*
Alessandro Luigini *Libera Università di Bolzano*
Francesco Maggio *Università di Palermo*
Caterina Palestini *Università degli Studi "G. d'Annunzio" di Chieti-Pescara*
Rossella Salerno *Politecnico di Milano*
Alberto Sdegno *Università di Udine*
Roberta Spallone *Politecnico di Torino*
Graziano Mario Valenti *Sapienza Università di Roma*
Chiara Vermizzi *Università di Parma*
Ornella Zerlenga *Università degli Studi della Campania "Luigi Vanvitelli"*

Comitato strutture straniere / Foreign institutions components

Marta Alonso *Universidad de Valladolid*
Atxu Amann y Alcocer *Universidad de Madrid*
Matthew Butcher *UCL Bartlett School of Architecture*
Eduardo Carazo *Universidad de Valladolid*
João Cabeleira *Universidade do Minho*
Alexandra Castro *Universidade do Porto*
Angela Garcia Codoner *Universidad Politécnica de Valencia*
Pilar Chías *Universidad de Alcalá*
Noelia Galván Desvaux *Universidad de Valladolid*
Pedro Antonio Janeiro *Universidade de Lisboa*
Juan Francisco Garcia Nofuentes *Universidad de Granada*
Gabriele Pierluisi *Ecole d'architecture de Versailles*
Roser Martínez-Ramos e Iruela *Universidad de Granada*
Jörg Schröder *Leibniz Universität Hannover*
Carlos Montes Serrano *Universidad de Valladolid*
José Antonio Franco Taboada *Universidade da Coruña*
Annalisa Viati Navone *Ecole d'architecture de Versailles*
Kim Williams *Emeritus Founding Editor Nexus Network Journal*

I testi e le relative traduzioni oltre che tutte le immagini pubblicate sono stati forniti da singoli/le autrici e autori per la pubblicazione con copyright, responsabilità scientifica e verso terzi. La revisione e redazione è dei curatori del volume.

The texts as well as all published images have been provided by the authors for publication with copyright and scientific responsibility towards third parties. The revision and editing is by the editors of the book.

Coordinamento Scientifico / Scientific Coordination

Giuseppe D'Acunto *Università Iuav di Venezia*
Andrea Giordano *Università di Padova*

Comitato Promotore / Promoting Committee

Francesco Bergamo *Università Iuav di Venezia*
Antonio Calandriello *Università Iuav di Venezia*
Massimiliano Ciammaichella *Università Iuav di Venezia*
Giuseppe D'Acunto *Università Iuav di Venezia*
Isabella Friso *Università di Venezia*
Fabrizio Gay *Università Iuav di Venezia*
Andrea Giordano *Università di Padova*
Gabriella Liva *Università Iuav di Venezia*
Cosimo Monteleone *Università di Padova*

Organizzazione e gestione eventi / Events organization and management

Massimiliano Ciammaichella *Università Iuav di Venezia*
Cosimo Monteleone *Università di Padova*

Identità visiva convegno e sito web / Visual identity conference and website

Massimiliano Ciammaichella *Università Iuav di Venezia*
Luciano Perondi *Università Iuav di Venezia*

Coordinamento Segreteria Convegno / Conference Secretariat Coordination

Francesco Bergamo *Università Iuav di Venezia*
Antonio Calandriello *Università Iuav di Venezia*
Massimiliano Ciammaichella *Università Iuav di Venezia*
Giuseppe D'Acunto *Università Iuav di Venezia*
Isabella Friso *Università Iuav di Venezia*
Fabrizio Gay *Università Iuav di Venezia*
Andrea Giordano *Università di Padova*
Gabriella Liva *Università Iuav di Venezia*
Cosimo Monteleone *Università di Padova*

Revisori / Peer Reviewers

Fabrizio Agnello
Giuseppe Amoroso
Adriana Arena
Marinella Arena
Pasquale Argenziano
Martina Attenni
Alessandra Avella
Fabrizio Avella
Leonardo Baglioni
Marcello Balzani
Laura Baratin
Salvatore Barba
Cristiana Bartolomei
Alessandro Basso
Carlo Battini
Paolo Belardi
Francesco Bergamo
Stefano Bertocci
Marco Giorgio Bevilacqua
Carlo Bianchini
Fabio Bianconi
Matteo Bigongiarì
Maurizio Bocconcinò
Paolo Borin
Alessio Bortot
Stefano Brusaporci
Giovanni Caffio
Antonio Calandriello
Adriana Caldarone
Michele Calvano
Massimiliano Campi
Cristina Candito
Mara Capone
Alessio Cardaci
Anna Laura Carlevaris
Marco Carpiceci
Valentina Castagnolo
Santi Centineo

Valeria Cera
Stefano Chiarenza
Pilar Chías Navarro
Emanuela Chiavoni
Massimiliano Ciammaichella
Maria Grazia Cianci
Enrico Cicalò
Alessandra Cirafici
Vincenzo Cirillo
Luigi Cocchiarella
Daniele Colistra
Antonio Conte
Giuseppe D'Acunto
Pierpaolo D'Agostino
Massimo De Paoli
Agostino De Rosa
Antonella Di Luggo
Edoardo Dotto
Domenico D'Uva
Tommaso Emler
Maria Linda Falcidieno
Laura Farroni
Marco Fasolo
Francesca Fatta
Marco Filippucci
Fausta Fiorillo
Isabella Friso
Amedeo Ganciu
Emanuele Garbin
Vincenza Garofalo
Fabrizio Gay
Andrea Giordano
Gianmarco Girgenti
Maria Pompeiana Iarossi
Manuela Incerti
Carlo Inglese
Serenò Marco Innocenti
Laura Inzerillo
Elena Ippoliti

Alfonso Ippolito
Pedro Antonio Janeiro
Mariangela Liuzzo
Gabriella Liva
Massimiliano Lo Turco
Alessandro Luigini
Francesco Maggio
Federica Maietti
Pamela Maiezza
Matteo Flavio Mancini
Silvia Masserano
Domenico Mediatì
Valeria Menchetelli
Alessandro Merlo
Alessandro Meschini
Barbara Messina
Davide Mezzino
Cosimo Monteleone
Anna Osello
Alessandra Pagliano
Caterina Palestini
Daniela Palomba
Lia Maria Papa
Leonardo Paris
Sandro Parrinello
Maria Ines Pascariello
Giulia Pellegri
Assunta Pelliccio
Francesca Picchio
Marta Pileri
Nicola Pisacane
Manuela Piscitelli
Ramona Quattrini
Paola Venera Raffa
Leopoldo Repola
Veronica Riavis
Andrea Rolando
Jessica Romor
Luca Rossato

Daniele Rossi
Maria Laura Rossi
Michela Rossi
Michele Russo
Rossella Salerno
Marta Salvatore
Cettina Santagati
Marcello Scalzo
Alberto Sdegno
Luca Senatore
Giovanna Spadafora
Roberta Spallone
Ilaria Trizio
Maurizio Unali
Graziano Mario Valenti
Michele Valentino
Starlight Vattano
Chiara Vermizzi
Daniele Villa
Marco Vitali
Andrea Zerbi
Ornella Zerlenga
Ursula Zich

*Si ringraziano il Magnifico Rettore dell'Università Iuav di Venezia, prof. Benno Albrecht e la Magnifica Rettore dell'Università di Padova prof.ssa Daniela Mapelli, per il fattivo contributo alla realizzazione del convegno.
We thank the Magnifico Rettore of the Università Iuav di Venezia, prof. Benno Albrecht, and the Magnifica Rettore of the University of Padua, prof. Daniela Mapelli, for their active contribution to the realization of the congress.*

ISBN digital version 9788835166948

Copyright © 2024 by FrancoAngeli s.r.l., Milano, Italy.

Publicato con licenza Creative Commons Attribuzione-Non Commerciale-Non opere derivate
4.0 Internazionale (CC-BY-NC-ND 4.0)

L'opera, comprese tutte le sue parti, è tutelata dalla legge sul diritto d'autore. L'utente nel momento in cui effettua il download dell'opera accetta tutte le condizioni della licenza d'uso dell'opera previste e comunicate sul sito <https://creativecommons.org/licenses/by-nc-nd/4.0/deed.it>

11

Francesca Fatta

Prefazione | Preface

17

Giuseppe D'Acunto, Andrea Giordano

Misura / Dismisura | Measure / Out of Measure

IDEARE DEVISING

19

Marta Alonso Rodríguez, Raquel Álvarez Arce, Bravo María Benito, Noelia Galván Desyaux

El espacio tras la pared. Los murales de 2x4 Studio para la tienda Prada Soho
The space behind the wall. The murals by 2x4 Studio for the Prada Soho shop

39

Alessandro Bassa, Alessandra Meschini

Fra misura e dismisura nei processi generativi implementati dall'intelligenza artificiale

Between measure and out of measure in generative processes implemented by artificial intelligence

61

Carlo Battini, Tomás Enrique Martínez Chao

Progettazione e IA
Design and AI

77

Stefano Bertocci, Federico Cioli

Il disegno del pattern: esperienza didattica di stampa e applicazioni per il design tessile e la moda

The Drawing Of Pattern: Educational Experience in Printing and Applications for Textile and Fashion Design

95

Fabio Bianconi, Marco Filippucci, Simona Ceccaroni, Claudia Cerbai, Filippo Cornacchini, Michela Meschini, Andrea Migliosi, Chiara Mommi

Il ruolo del disegno per la valorizzazione del Lago di Valfabbrica

The role of drawing in the enhancement of Valfabbrica's lake

115

Emanuela Borsci, Rossella Laera, Marianna Calia

Architetture scolastiche fuori scala: disegnare nuovi spazi collettivi a misura delle comunità

Out-of-scale school architecture: designing new collective spaces tailored to communities

131

Giorgio Buratti, Cecilia Santacroce

Creatività misurabile e immisurabile. La pratica del progetto tra software e processo espressivo

Measurable and immeasurable creativity. The practice of the design between software and expressive process

149

Daniele Calisi, Stefano Botta

Complessità spaziali. Genesi, rappresentazione e immersività di spazi astratti e multiscalarli

Spatial Complexity. Genesis, representation, and immersiveness of abstract and multiscale spaces

175

Michele Calvano, Roberto Cognoli

Oltre la misura: modelli parametrici per la realizzazione assistita del progetto

Beyond Measure: parametric models to support design implementation

195

Massimiliano Campi, Valeria Cera, Marika Falcone

Scenari innovativi nel rilievo e monitoraggio architettonico con LiDAR a stato solido e sistemi ADC

Innovative scenarios in architectural survey and monitoring using Solid State LiDAR and ADC systems

213

Mara Capone, Angela Cicala, Gianluca Barile

La misura del dettaglio. Dal "rappresentabile" al "fabbricabile"

The measurement of detail. From the 'representable' to the 'manufacturable'

237

Fabiana Carbonari, Emanuela Chiavoni, Fernando Gandolfi, Eduardo Gentile, Priscilla Paolini, Ana Ottavianelli

Meno e più. Misura e dismisura di Olivetti in Argentina, 1950-2022

More and Less. Olivetti's Measure and out of measure in Argentina, 1950-2022

259

Massimiliano Ciammaichella

Antinomie di Moda. Misura, dismisura, regola e smisuratezza del corpo vestito

Fashion antinomies. Measure, out of measure, rule, and excess of the clothed body

277

Margherita Cicala

Rappresentazioni e Sconfinamenti Territoriali: Il Caso della Loggetta di Napoli tra Disegni Urbani e Identità Architettoniche

Representations and Territorial Boundaries: The Case of the Loggetta in Naples between Urban Designs and Architectural Identities

307

Luigi Cocchiarella

Prefigurazione: dismisura in atto

Prefiguration: Out of measure at work

319

Daniele Colistra

Misurare il suono. Simboli e segni per la notazione musicale contemporanea

Measuring sound. Symbols and signs for contemporary musical notation

339

Pierpaola D'Agostino

Leggere la misura attraverso cartogrammi. Un approccio alla scala urbana

Reading measurement through cartograms. An approach to the urban scale

355

Domenico D'Uva

AI-Enhanced Facade Design: Exploring the Synergy of Generative Models and Architectural Creativity

363

Pia Davico, Jacopo Della Rocca, Giulio Davico

Alterazioni percettive delle misure e delle forme dell'architettura: videomapping al castello di Vinovo

Perceptual alterations of architectural measures and shapes: videomapping at Vinovo Castle

383

Veronica Fazzina

Il disegno e la ricerca della configurazione: l'ampliamento di Casa Ottaviani di Mario Ridolfi

Drawing and configuration research: the extension of Ottaviani house by Mario Ridolfi

401

Juan Francisco Garcia Nofuentes, Martínez-Ramos e Iruela Roser

Medir es Comparar: exploración de la Universalidad de la Medida

Measurement is Comparing: Exploring the Universality of Measurement

415

Giorgio Garzino, Maurizio Marco Bocconcinio, Mariapaola Vozzola, Angela Fanfani

Modelli per l'edilizia ospedaliera e sanitaria: studio delle relazioni e definizione delle modularità

Designs for hospital and healthcare construction: research into relationships and definition of modularity

443

Fabrizio Gay, Irene Cazzaro

Are the morphometric dimensions of artificial drawing out of measure?

453

Victor Antonio Lafuente-Sánchez, Daniel López-Bragado, Antonio Álvaro Tordesillas,

Miguel Ruiz Domínguez

La función icónica de la arquitectura: la pregnancia en la esencialización gráfica y su aplicación a la imagen corporativa

The iconic function of architecture: the pregnancy in graphic essentialization and its application to corporate image

471

Shangyu Lou, Gabriele Stancato, Marco Boffi, Nicola Rainiso, Paolo Ceravola, Barbara E.A. Piga

Evaluating Urban Perception: Comparing Place Pulse 2.0 Dataset Results with Images of Varied Field of View

483

Giampiero Mele, Michela Rossi

La bellezza della misura. Controllo, disegno, progetto a Milano da Bramante a Leonardo

The beauty of measure. Control, drawing, design in Milan in Bramante's and Leonardo's work

501

Sonia Mollica

Modellazione generativa e morfologia dell'amorfo: per una scalarità geometrica

Generative modeling and morphology of the amorphous: for geometric scalarity

521

Fabrizio Natta

La definizione delle piante nelle architetture civili di Vittone tra proporzioni e quadratura

The plans definition in Vittone's civil architecture between proportions and squareness

541

Sandro Parrinello, Matteo Bigongiar, Anna Dell'Amico, Gianlorenzo Dellabartola, Alberto Pettineo

Il Disegno delle isole "minori" dell'arcipelago veneziano

The Drawing of the Venetian Archipelago's 'Minor' Islands

561

Francesca Picchio, Alessandro Martinelli, Silvia La Placa, Francesca Galasso, Hangjun Fu, Marco Carnevale

Misurare e rappresentare il "verde": dal rilievo digitale alle piattaforme di training virtuale

Measuring and representing "green" elements: from digital surveying to virtual training platforms

583

Giorgia Potestà, Lorenzo Lepori, Paolo Mannella

InfraBIM e Monitoraggio Strutturale. Digitalizzazione e installazione di sistemi SHM

InfraBIM and Structural Monitoring. Digitalization and installation of SHM systems

605

Fabiana Raco, Marcello Balzani, Fabio Planu, Martina Suppa, Dario Rizzi, Francesco Virali

Spazi immersivi. Configurazioni spaziali oltremisura per l'architettura e il design industriale

Immersive spaces. Spatial configurations out of measure for architecture and industrial design

621

Roberta Spallone, Marco Vitali

"Prima daremo le regole universali, indi le misure particolari". Geometria, balistica e costruzione per il progetto delle fortezze nel Trattato di Fortificazione di Guarini

"Prima daremo le regole universali, indi le misure particolari". Geometry, ballistics, and construction for fortresses' design in Guarini's Trattato di Fortificatione

643

Pedro Gabriel Vindrola, Pierpaolo D'Agostino

Exploring the Potential of AR: Developing a Parametric Algorithm for Physical-Digital Interaction

CONOSCERE KNOWING

653

Fabrizio Agnello, Marco Rosario Geraci

Il disegno del sottosuolo: la Grotta della Sibilla di Marsala nel Voyage pittoresque di Jean Houël

Drawing the underground: the Sybil's Grotto of Marsala in Jean Houël's Voyage pittoresque

675

Anna Teresa Alfieri

Dismisura di misure: l'ossessione per il controllo dei dati nella rappresentazione dell'architettura

Overdose of measures: the obsession with data control in the representation of architecture

685

Ángel Allepuz Pedreño, Carlos L. Marcos

La medida de un palmo romano: 22cm

The measurement of a Roman palm: 22cm

703

Sara Antinozzi

La misura del dettaglio

Measuring the detail

721

Giuseppe Antuono, Erika Elefante

Rilievo e modellazione parametrica generativa per l'analisi storico-geometrica dell'architettura espositiva

Survey and generative parametric modeling for historical-geometric analysis of exhibition architecture

747

Fabrizio Ivan Apollonio, Federico Fallavollita, Riccardo Foschi

Alcune riflessioni sul modulo, l'unità di misura e i modelli 3D di ricostruzioni ipotetiche

Some reflections on the module, the unit of measurement, and the 3D models of hypothetical reconstructions

765

Alessandra Avella, Nicola Pisacane, Pasquale Argenziano

Disegno, modelli, invarianti geometriche delle forme cristalline verso la sostenibilità nel design del gioiello

Drawing, models, geometric invariants of crystalline shapes towards sustainability in jewellery design

791

Fabrizio Avella, Giulio Cellura, Fabrizio Valpreda

Un serious game per la ricostruzione del tempio G di Selinunte

A serious game for the reconstruction of temple G of Selinunte

815

Leonardo Baglioni, Sofia Menconero

La misura dell'armonia: l'ordine ionico di Vignola a Palazzo Farnese a Caprarola

The Measure of Harmony: Vignola's Ionic Order at Palazzo Farnese in Caprarola

839

Laura Baratin, Veronica Tronconi, Francesca Gasparetto

Il futuro della ricerca: misurare l'impatto della conservazione del patrimonio culturale e della sua rappresentazione

The future of research: measuring the impact of the cultural heritage preservation and representation

859

Rachele Angela Bernardello

BIM come misura: svelare l'architettura perduta di Sant'Agostino

BIM Precision Tools: Unveiling Sant'Agostino Lost Architecture

879

Carlo Bianchini, Flavio Carnevale, Marika Griffo

Algoritmi di best fit applicati allo studio dell'architettura storica

Best fit algorithms applied to research in historic architecture

899

Cecilia Maria Bolognesi, B. Lin, T. Xiangyao

Supporting the Diagnosis and Functioning of Historical Buildings through measuring

911

Alessio Bortot, Paolo Borin

La misura della Chiesa di San Miguel a Segovia. Geometria e meccanica delle volte nervate di Rodrigo Gil de Hontañón

The Survey of the Church of San Miguel in Segovia. Geometry and Mechanics of the Ribbed Vaults of Rodrigo Gil de Hontañón

935

Cristian Boscaro, Rachele Dubbini, Jessica Clementi, Enzo Rizzo, Manuela Incerti
Procedure e tecniche di rilievo integrate per l'analisi di strutture archeologiche sepolte: test-site e analisi delle principali problematiche
Integrated survey, procedures and techniques for the analysis of buried archaeological structures: test-site and analysis of main issues

957

Stefano Brusaporci, Pamela Maiezza, Alessandra Tata, Giovanni Floris, Luca Vespasiano
Il Building Information Modeling per la documentazione e gestione del patrimonio costruito: il caso studio del polo universitario di Coppito
Building Information Modeling for the documentation and management of the built heritage: the case study of the Coppito university campus

973

Stefano Brusaporci, Luca Vespasiano, Pamela Maiezza
Survey and critical analysis of the church of S. Pietro a Coppito in L'Aquila

987

Alessio Buonacucina, Prokopios Kantas, Graziano Mario Valenti
Geometrie coniugate: gli ingranaggi a nuclei iperboloidici
Conjugate Geometries: Hyperboloidal Core Gears

1007

Antonio Calandriello, Giulia Lazzaretto, Giulia Piccinin
La scala elicoidale della Lonja de Los Mercaderes di Valencia. Dai trattati alla digitalizzazione del modello stereotomico
The helicoidal staircase of the Lonja de Los Mercaderes in Valencia. From treatises to the digitization of the stereotomic model

1029

Adriana Caldarone, Elena D'Angelo, Martina Empler, Tommaso Empler, Alexandra Fusinetti, Alessia Mazzei, Esterletizia Pompeo, Maria Laura Rossi, Fabio Quici
Le emergenze storico architettoniche del versante occidentale dell'Isola d'Elba tra il X ed il XX secolo
Historical architectural landmarks of the western area of Elba Island between the 10th and 20th centuries

1049

Flavia Camagni, Marco Fasolo, Elisa Guarino
La dismisura come strumento per la rappresentazione del reale: le tarsie lignee dei fratelli Pucci
Out of measure as a tool for the representation of reality: the wooden inlays of the Pucci Brothers

1077

Massimiliano Campi, Valeria Cera, Marika Falcone
Disegno e Misura di un'architettura svelata: i Sotterranei gotici della Certosa di San Martino
Drawing and Measurement of a Revealed Architecture: The Gothic Basement of the Certosa di San Martino

1097

Cristina Candito
Topologia, o delle qualità immanenti delle forme. Dai grafi di Eulero alla rappresentazione semplificata e accessibile dell'architettura
Topology, or the immanent qualities of forms. From Euler graphs to the simplified and accessible representation of architecture

1119

Andrea Casale, Noemi Tomasella, Elena Ippoliti
Le insidie del testimone oculare. La percezione ingannevole della misura
The pitfalls of the eyewitness. The deceptive perception of measure

1137

Martina Castaldi, Francesca Salvetti, Michela Scaglione
Il sistema palazzo-giardino nel tessuto urbano storico Genovese: Il caso di Palazzo Interiano Pallavicino a Genova
The palace-garden System in the Historical Urban Fabric of Genoa: The Case of Palazzo Interiano Pallavicino in Genoa

1157

Pilar Chías Navarro, Lia Maria Papa, Lucas Fernández Trapa
Tra misura e percezione: il paesaggio dei Siti Reali
Between measurement and perception: the landscape of Royal Sites

1179

Emanuela Chiavoni, Francesca Porfiri, Federico Rebecchini, Maria Belen Trivi
Teatro India a Roma: forma struttura e proporzione nel paesaggio industriale
Teatro India in Rome: Form, structure and proportion in the industrial landscape

1197

Maria Grazia Cianci, Sara Colaceci, Michela Schiaroli
La misura dello spazio architettonico e urbano tra storia e contemporaneità: l'ex fabbrica Mira Lanza a Roma
The Measurement of Architectural and Urban Space Between History and Contemporaneity: The Former Mira Lanza Factory in Rome

1219

Antonio Conte, Roberto Pedone, Ali Yaser Jafari
Matera, una città a misura umana tra segni costruttivi e sapienza collettiva
Matera, a city on a human scale between constructive signs and collective wisdom

1241

Graziana D'Agostino, Mariateresa Galizia, Gloria Russo
Misura e ornamento nel foyer del Teatro Massimo Bellini di Catania
Measure and decoration in the foyer of the Teatro Massimo Bellini in Catania

1263

Massimo De Paoli, Luca Ercolin
Gli spazi del commercio di Brescia dal XVI al XIX secolo: dai piani di edilizia economico-commerciale di Ludovico Beretta al palazzo dei Commestibili di Rodolfo Vantini
The commercial spaces of Brescia from the 16th to the 19th century: from Ludovico Beretta's economic-commercial building plans to Rodolfo Vantini's Palazzo dei Commestibili

1285

Matteo Del Giudice, Michele Zucca, Emmanuele Iacono, Angelo Juliano Donato, Andrea Fratto, Anna Osello
Verso il Cognitive Digital Twin: interfacce grafiche per la comprensione e la gestione dei Big Data
Towards Cognitive Digital Twin: graphical interfaces to understand and manage Big Data

1301

Antonella Di Luggo, Federica Itri, Arianna Lo Pilato, Daniela Palomba, Laura Simona Pappalardo, Simona Scandurra
Tra numero e ragione: la misura nel rilievo della chiesa di Santa Maria di Costantinopoli a Napoli
Between Number and Reason: Measurement in the Survey of the Church of Santa Maria di Costantinopoli in Naples

1321

Elena Eramo, Ilaria Giannetti
Il "Padiglione di legni" di Leonardo da Vinci: un modello ricostruttivo fisico e virtuale
The "Padiglione di legni" by Leonardo da Vinci: a virtual and physical reconstruction

1343

Laura Farroni, Marta Faienza, Francesca Ferrara
Misurare la memoria del patrimonio cinematografico a Roma di Riccardo Morandi
Measuring Riccardo Morandi's cinematic Heritage memory in Rome

1367

Laura Farroni, Manuela Incerti, Alessandra Pagliano
La misura del Tempo tra arte e scienza
The measurement of time between art and science

1385

Fausta Fiorillo, Mirko Surdi
Immeasurable Details: Micrometric Analysis of Reed Stylus Fiber Impressions on Cuneiform Tablets

1395

Riccardo Florio, Raffaele Catuogno, Teresa Della Corte, Anna Sanseverino, Caterina Borrelli, Alessandra Tortorella
"Modello" e forma del cosiddetto tempio di Diana presso le Terme di Baia
'Model' and form of the so-called temple of Diana by the Terme of Baia

1425

Amedeo Ganciu
Tassellatura di Voronoi da primitive geometriche poligonali con un algoritmo open source e multiplatforma
Voronoi tessellation from polygonal geometric primitives with an open source, cross-platform algorithm

1449

Fabiana Guerriero, Pedro António Janeiro
La conoscenza dell'eclettico paesaggio culturale di Sintra
Knowledge of the eclectic cultural landscape of Sintra

1467

Caterina Gabriella Guida, Lorena Centarti, Paula Barboza, Neri Edgardo Güidi
Il paradigma del gemello digitale a supporto del monitoraggio della qualità dell'aria interna
The digital twin paradigm to support indoor air quality monitoring

1487

Maria Pompeiana Iarossi, Federica Ciarcia
Modulo latino. La ricerca della misura nelle traiettorie transatlantiche di Germán SamperLatin
Modulo. The search for measure in Germán Samper's transatlantic trajectories

1509

Manuela Incerti
Le misure della Sfera Celeste nella Sacrestia Vecchia di San Lorenzo in Firenze
The measurements of the Celestial Sphere in the Sacristia Vecchia of San Lorenzo in Florence

1533

Domenico Iovane, Rosina Iaderosa
Rilievo e controllo della misura del telero dell'ex convento francescano in Maddaloni
Survey and measurement control of the telero of the former Maddaloni Franciscan convent

1553

Gennaro Pio Lento

Misura e monumentalità. La residenza degli Orange nei Paesi Bassi
Measure and monumentality. The Orange residence in the Netherlands

1575

Gabriella Liva

Disegni Celesti. Le "sensate esperienze" e le "necessarie dimostrazioni" per la conoscenza e la misura dei cieli
Celestial drawings. The "sensible experiences" and "necessary demonstrations" for the measurement and knowledge of the heavens

1595

Stella Lalli

Misura, metamorfosi e dismisura del paesaggio lacustre nella conca del Fucino
Measurement, metamorphosis, and excess of the lake landscape in the Fucino basin

1613

Daniel Lopez Bragado, Víctor Lafuente-Sánchez, Antonio Álvaro-Tordesillas, Althea Saiz-Medina

Análisis gráfico de las pasarelas de moda celebradas en edificios históricos
Graphic analysis of fashion shows held in historic buildings

1633

Andrea Lumini

Misura e modellazione parametrica per la gestione BIM-oriented del Patrimonio Arboreo
Measure and parametric modeling for the BIM-oriented management of the Arboreal Heritage

1657

Francesco Maglioccola

La mappa del distretto di Nányang 南陽 con i luoghi sedi missionarie
The map of NánYáng 南陽 district with the location of missionary's place

1679

Anna Maragno, Ambra Barbini, Elena Bernardini, Chiara Chioni, Giovanna A. Massari

La misura per la dismisura dei dati da rilievo digitale 3D. Il caso del centro storico di Trento
The measure for uncountable data from 3D digital survey. The case of the historical centre of Trento

1699

Chiara Marcantonia, Federica Maietti

Dismisure critiche. Elaborazione e gestione dei dati digitali nella documentazione del patrimonio
Critical dis-measures. Digital data processing and management in heritage documentation

1715

Adriana Marra, Ilaria Trizio, Alessio Cordisco, Marco Giallonardo, Marco Saccucci, Francesca Savini

Misure a dismisura: problematiche e spunti di riflessione sul rilievo urbano
Measures out of measure: issues and reflections on urban surveying

1735

Domenico Mediati

Una residenza estiva vescovile dell'Ottocento. Rilievo e analisi di un edificio sopravvissuto al sisma del 1908
A nineteenth-century bishop's summer residence. Survey and analysis of a building that survived the 1908 earthquake

1763

Alessandro Merlo, Gaia Lavoratti, Giulia Lazzari

L'Akademia e Shkencave Tiranë: verso nuove e più ampie ipotesi ricostruttive
Akademia e Shkencave Tiranë: new and broader reconstructive hypothesis

1781

Barbara Messina, Carla Ferreyra, Marco Limongiello, Roberto Ferraris

Dalla misura alla fruizione immersiva. Percorsi digitali per la conoscenza del patrimonio ecclesiastico salernitano
From measurement to immersive fruition. Digital pathways for the knowledge of the ecclesiastical heritage of Salerno

1803

Sara Morena, Manuela Milone

Rilievo digitale dei repertori decorativi floreali Liberty di Palermo: analisi e studio del "nastro teso"
Digital survey of Art Nouveau floral decorative repertoires in Palermo: analysis and study of the "stretched ribbon"

1821

Daniela Oreni, Fabrizio Banfi

Il Colosso di San Carlo tra iconografia, arte e tecnica: misura e modellazione BIM per la conservazione
The Colossus of San Carlo between iconography, art, and technique: measurement and BIM modeling for conservation

1833

Caterina Palestini

Le dimensioni dello spazio pictum negli affreschi di Andrea Delitio
The dimensions of pictum space in the frescoes of Andrea Delitio

1857

Leonardo Paris, Maria Laura Rossi

Quantità e qualità nell'utilizzo della tecnologia SLAM per il rilievo dell'architettura
Quantity and quality in the use of SLAM technology for architectural surveying

1877

Lorenzo Pellegrini

Complessità architettonica ed estetica computazionale: una nuova unità di misura
Architectural complexity and computational aesthetics: a new unit of measurement

1895

Maurizio Peticarini

Innovative techniques for the survey of objects no longer accessible and not measurable

1903

Giovanni Rasetti

La resistenza del paesaggio alla "misura". Retrospectiva delle teorie sul paesaggio e la sua rappresentazione
Landscape resistance to "measurement". Retrospective of theories of landscape and its representation

1919

Jessica Romar

Restituire l'immensurabile: regole e deroghe nella prospettiva di Baldassarre Peruzzi alla Farnesina
Returning the immensurable: rules and exceptions in the perspective of Baldassarre Peruzzi at the Farnesina

1941

Francesca Ronco

Il corpo umano: strumento di misura tra vista e tatto. Sperimentazioni nel Museo d'Arte Orientale di Torino
The human body: measuring instrument between sight and touch. Experiments in the Museum of Oriental Art, Turin

1957

Adriana Rossi, Sara Gonizzi Barsanti, Silvia Bertocchi

Naturali o antropiche? Misura e visualizzazione delle cavità murarie in cerchie urbane
Natural or anthropic? Measurement and visualisation of wall cavities in city walls

1979

Maria Elisabetta Ruggiera, Michele Russo

Rilievo e modellazione di carene: potenzialità vs necessità
Hull Survey and Modeling: Potential vs. Necessity

1993

Michele Russo, Paolo Fragomeni, Sergio Cariani

La misura dello spazio funerario. La Sala della Pietà nella Certosa di Bologna
The measure of funerary space. The Hall of Piety in the Charterhouse of Bologna

2011

Michele Sabatino

La misura di ieri, la dismisura di oggi delle case coloniche o.n.c. del Basso Volturno
Yesterday's Measure, Today's Measure Of The Basso Volturno O.N.C. Farmhouses

2033

Marta Salvatore

Intorno alla voluta. Misura giusta e facilissima della diminuzione del passo
Around the Volute. Accurate and Simple Measurement of Pitch Decrease

2055

Juan Saumell, Rubén Cabecera

La bellezza y la medida del vacío: conocer, vivir, poblar
Beauty and measure of emptiness: to know, to live, to populate

2075

Andrea Sias

Il Digital Twin come strumento di misurazione in ambito medico-sanitario
The application of the Digital Twin in healthcare

2091

Gabriele Stancato

Quantifying city dynamics: exploring the urban features representation of Milan's streets

2103

Francesco Stilo, Lorella Pizzonia

The geometry of fractals between out of measure and Artificial Intelligence (AI)

2113

Ilaria Trizio, Adriana Marra, Francesca Savini, Marco Giallonardo, Alessio Cordisco, Marco Saccucci

Misura o dismisura? Considerazioni e confronti tra NeRF e fotogrammetria digitale
Measure or out of measure? Considerations and comparisons between NeRF and digital photogrammetry

2133

Chiara Vernizzi, Virginia Droghetti
I bambini e la misura dello spazio. L'esperienza di SOUX Parma
Children and the measurement of space. The SOUX Parma experience

2151

Ornella Zerlenga, Antonio Fernández-Coca, Riccardo Miele
Dicotomie architettoniche. Il disegno dei chiostri nel progetto di Santa Maria della Sanità a Napoli
Architectural Dichotomies: The Design of the Cloisters in the Santa Maria della Sanità Project in Naples

2175

Ursula Zich
Modelli aptici: mediazione tra misura e rappresentazione per l'accessibilità della geometria
Haptic models: mediation between measurement and representation for geometry accessibility

NARRARE NARRATING

2191

Fabrizio Agnello, Maria Isabella Grammauta
Lo sguardo circolare. Il panorama di Londra di Robert Barker
The circular gaze. The Panorama of London by Robert Barker

2209

Alessio Altadonna, Adriana Arena
Permanenze quattrocentesche nel Valdemone: il rilievo strumentale per la conoscenza e la documentazione
15th-Century Permanences in The Valdemone: Instrumental Survey For Knowledge And Documentation

2229

Daniele Amadio, Martina Atteni, Tommaso Empler, Carlo Inglese
La ricerca attraverso i modelli digitali per la conoscenza del Foro di Nerva
Research through Digital Models for Understanding the Forum of Nerva

2251

Giuseppe Amoroso, Antonella Bevilacqua, Andrea Manti, Polina Mironenko
Performing Theatre. Experimental methodology for the simulation of the multisensory experience at the Roman Theater of Amman

2261

Marinella Arena, Giuseppina Crea, Luciano Marino
L'isola in vendita. Per una iconografia della grafica commerciale
The Island for sale. For an iconography of commercial graphics

2285

Vincenzo Bagnolo, Simone Cera, Raffaele Argiolas
Ricostruzione e visualizzazione virtuale 3D di architetture di carta. Interazioni fra disegni, modello fisico e opera
3D Virtual Reconstruction and Visualization Of Paper Architecture: Interactions Between Drawings, Physical Model And Building

2313

Paolo Belardi
Misure e dismisura: il campo da calcio di strada come luogo della rigenerazione
Measures and out of measure: the street football pitch as a place of regeneration

2333

Stefano Bertocci, Matteo Bigongiarì, Marco Ricciarini
La documentazione digitale della Nave Scuola Amerigo Vespucci della Marina Militare Italiana
The digital documentation of the Italian Navy's training ship Amerigo Vespucci

2349

Giulia Bertola, Edoardo Bruno, Enrico Pupi
Modello reale e realtà virtuale fra dismisura e misura
Real model and virtual reality between measure and out of measure

2367

Rosario Giovanni Brandolino, Paola Raffa
Estetico/Inestetico. Composizione, ordinamento, sintagmi
Aesthetic/Inaesthetic. Composition, ordering, syntax

2389

Giovanni Caffio, Maurizio Unali
La rappresentazione dell'eccesso al tempo dell'IA, fra misura e dismisura
The Representation of Excess in the Age of AI: Between Measure and Excess

2409

Mirco Cannella, Domenica Sutera
Architettura e prospettiva: la rinascita barocca del complesso di Santa Maria della Grotta a Marsala
Architecture and Perspective: the Baroque Rebirth of the Santa Maria Della Grotta Complex in Marsala

2429

Eduardo Carazo, Alicia García Hernández
La ciudad y la medida del tiempo. El caso del centro histórico de Gijón en España
The City and The Measure Of Time. The Case Of The Historic Center Of Gijón In Spain

2451

Marco Carpicci, Antonio Schiavo
Da Abyaneh a Noravank: la dis-misura degli intrecci mediorientali
From Abyaneh to Noravank: the dis-proportion of Middle Eastern plots

2471

Valentina Castagnolo, Silvana Kühtz, Anna Christiana Maiorano, Francesca Strippoli
(Com)misurare. Il diario di un architetto tra disegni, pensieri e volti
(Com)measure. An architect's diary of drawings, thoughts and faces

2491

Vittoria Castiglione
Scenografia di Nicola Sabbatini tra prassi operativa e teoria proiettiva
Nicola Sabbatini's scenography between operational practice and projective theory

2513

Pablo Cendón Segovia, Álvaro Moral García, Sara Peña Fernández
Neutra, Tsuchiura y el movimiento moderno: intercambios culturales entre oriente y occidente
Neutra, Tsuchiura, and modern architecture: Cultural exchanges between East and West

2537

Santi Centineo
Marionette, che passione! (e altri teatri). Andor Weinger al Bauhaus
Puppets, what a passion! (and other theatres). Andor Weinger at the Bauhaus

2559

Stefano Chiarenza
Ricostruzioni di arredi e ambienti di produzione britannica del XIX secolo. Approcci digitali per la fruizione del patrimonio culturale
Reconstruction of 19th Century British Furniture and Interiors: Digital Approaches for Cultural Heritage Fruition

2579

Emanuela Chiavoni, Alekos Diacodimitri, Elena De Santis, Hamida Elmehdi Said Sager
Variazioni grafiche notturne: il disegno dei ponti pedonali sul fiume Tevere
Nocturnal graphic variations: drawing pedestrian bridges on the Tiber River

2607

Anna Ciprian
Il ritratto di Luca Pacioli di Jacopo de' Barbari: tra rigore prospettivo e invenzioni rifrattive
The Portrait of Luca Pacioli by Jacopo de' Barbari: Between Perspective and Refractive Inventions

2629

Vincenzo Cirillo
Misura/Dismisura. La costruzione del centro nei film di Alfred Hitchcock
Measure/Out of measure. The construction of the center in Alfred Hitchcock's films

2647

Paolo Clini, Renato Angeloni, Mirco D'Alessio, Umberto Ferretti
Narrare l'inaccessibile: un virtual immersive movie per le grotte di palazzo Campana
Narrating The Inaccessible: A Virtual Immersive Movie for The Caves Of Palazzo Campana

2667

Francesco Cotana
Misura ed errore nella cartografia storica. Analisi GIS della pianta per il Progetto di Espansione di Firenze di Giuseppe Poggi (1865)
Measurement and Error in Historical Cartography: GIS Analysis of the Map for Giuseppe Poggi's Florence Expansion Project (1865)

2689

Anastasia Cottini
Georeferenced digital tools: facilitating Cultural Heritage tourism experiences

2697

Giuseppe D'Acunto, Luigi Donzelli, Federica Marchetto, Valeria Vasciaveo
Un museo digitale e immersivo per Venezia: raccontare la città attraverso gli occhi del Canaletto
A digital and immersive museum for Venice: narrating the city through the eyes of Canaletto

- 2719
Salvatore Damiano
Vico Magistretti e il disegno della casa popolare
Vico Magistretti and the drawing of the social housing
- 2739
Giuseppe Di Gregorio, Gabriele Liuzzo
La Cunziria di Vizzini, una realtà di archeologia industriale in realtà immersiva
The Cunziria of Vizzini, a reality of industrial archaeology in immersive reality
- 2761
Virginia De Jorge Huertas
Inhabited Bridges. Connecting Drawings From Ronda To Venezia
- 2769
Irene De Natale
La misura dell'identità urbana con l'IA generativa
The measure of urban identity with generative AI
- 2781
Mónica del Río Muñoz, David Marcos González, Marta Martínez Vera
Proposal For Didactic Innovation in The Teaching of Descriptive Geometry
- 2793
Francesco Di Paola, Giulio Raimondi
Macelli pubblici. Il progetto di A. Zanca (Palermo, 1929), disegni d'archivio e ricostruzione virtuale
Public Slaughterhouses. The Project by A. Zanca (Palermo, 1929), Archive Drawings and Virtual Reconstruction
- 2813
Alekos Diacodimitri, Federico Rebecchini
Engine in motion. Un'analisi della struttura e delle architetture di *The Cage* di Martin Vaughn-James
Engine in motion. An analysis of the structure and architectures of *The Cage* by Martin Vaughn-James
- 2837
Edoardo Dotto
Drink me. Eat me. La misura della figura umana nello spazio della rappresentazione tra Ottocento e Novecento
Drink me. Eat me. The measure of the human figure in the space of representation between the nineteenth and twentieth centuries
- 2861
Lucas Fernández-Trapa
Cartografía de la revolución social. La reforma del suelo en Prusia
Cartography of social revolution. Prussia's land reforms
- 2875
Wilson Florio, Ana Tagliari
The design of the gargoyle in modern architecture
- 2885
Isabella Friso, Gabriele Casarano
La Grande Venezia di Eugenio Miozzi
Eugenio Miozzi's Great Venice
- 2907
Noelia Galván Desvau, Ana López Isla, Lucía Balboa Domínguez, Alberto Grijalba Bengoetxea
La huella de Josephine Baker en la Vanguardia Artística y Arquitectónica
Josephine Baker's trace on the artistic and architectural avant-garde
- 2927
Vincenza Garofalo, Marco Rosario Geraci
Disegnare misure antiche e configurazioni scomparse
Drawing Ancient Measures and Missing Configurations
- 2949
Alessia Garozzo
Ricerca di identità tra misura e dismisura
Searching for Identity between Measure and Disproportion
- 2971
Elisabetta Caterina Giovannini, Luca Torresi
Prefigurazione e configurazione di Modelli Dinamici per ambienti digitali: la Mole Antonelliana in 3D
Prefiguration and configuration of Dynamic Models for digital environments: the Mole Antonelliana in 3D
- 2995
Gian Marco Girgenti, Laura Barrale
Alla ricerca della misura perduta: architettura e città negli episodi scomparsi della Palermo Liberty
Searching for The Lost Measure: Architecture and the City in the lost episodes of Liberty Palermo
- 3027
Sara Gonizzi Barsanti, Silvia Bertacchi, Adriana Rossi
AI e progettazione: valido ausilio o rischio?
AI and design: valuable aid or risk?
- 3045
Luis Agustín Hernández, Javier Domingo Ballestín, Aurelio Vallespín Muniesa
Inteligencia artificial para mirar y reinterpretar la pintura mural medieval
Artificial Intelligence to look at and reinterpret medieval wall painting
- 3059
Sereno Marco Innocenti
Per qualche segno in più: un cineforum grafico, per la salvaguardia e rivalutazione della sala cinematografica storica
For a few more signs: a graphic film club, for the protection and reevaluation of the historic cinema
- 3081
Alfonso Ippolito, Martina Attenni, Nada Mokhtar Ahmed, Rawan Darwa, Maria Fortuna Giordano, Francesco Stanzola
La bellezza che cura va tutelata. Fiumefreddo Bruzio e Salvatore Fiume
Beauty to be Preserved. Fiumefreddo Bruzio and Salvatore Fiume
- 3105
Emanuela Lanzara
VFX Compositing: aberrazioni ottico-anamorfiche per la rappresentazione narrativa ed emozionale
VFX Compositing: optical-anamorphic aberrations for narrative and emotional representation
- 3127
Gaia Leandri
Measure/out of measure. Four renderings of time
- 3135
Francesco Loddo, Anna Osella, Nicola Rimella, Daniel Polania Rodriguez, Francesca Maria Ugliotti, Gianvito Marino Ventura
Approccio semantico alla rappresentazione: verso una collaborazione Uomo-AI per la misura della dismisura
Semantic approach to representation: toward a collaborative Human-AI for the measurement of the out-of-measure
- 3155
Alessandro Luigini, Francesca Condorelli, Barbara Tramelli, Giuseppe Nicastrò, Michela Ceracchi
Ipotesi di ricostruzione filologica delle volte della Parrocchiale di San Michele Arcangelo a Bressanone: proposta metodologica integrata all'uso delle NeRF
The hypothesis of philological reconstruction of the vaults of the Parish Church of San Michele Arcangelo in Bressanone: a methodological proposal integrated with the use of NeRFs
- 3181
Francesco Maggio, Alessia Garozzo
Ironie, prassi e sconfitte tra misura e dismisura
Ironies, practices, and defeats between measure and out of measure
- 3203
Federica Maietti, Guido Galvani, Martina Suppa, Fabio Planu, Gabriele Giua
Tra quantità e qualità informativa. Misure e dismisure multiscala in contesti a rischio
Between information quantity and quality. Multiscale measures and dis-measures in risk contexts
- 3221
Matteo Flavio Mancini
Misurare l'infinito. Spazio e prospettiva tra Piero della Francesca e Andrea Pozzo
Measuring the Infinite. Space and Perspective between Piero della Francesca and Andrea Pozzo
- 3243
Silvia Masserano, Veronica Riavis
La rappresentazione dell'incommensurabile: la *Maison d'un Cosmopolite* di Antonie Laurent Thomas Vaudoyer
The representation of the immeasurable: *la Maison d'un Cosmopolite* by Antonie Laurent Thomas Vaudoyer
- 3265
Alessandro Meloni
BIG scala. La misura dell'abitare
BIG scale. The measure of living
- 3291
Valeria Menchetelli, Eleonora Dottorini
Il disegno della dismisura: immaginare per misurarsi con il mondo
The drawing of disproportion: imagining measuring oneself with the world
- 3317
Davide Mezzina, Alessio Maria Monteleone
Il ruolo del disegno nell'arte terapia digitale per la cura dei disturbi del comportamento alimentare
The role of drawing in digital art therapy for the treatment of eating disorders
- 3339
Greta Montanari, Andrea Giordano, Federica Maietti
Misurare l'immisurabile. Ricerca di nuove forme di rappresentazione dello spazio percepito
Measuring the immeasurable. Search for new forms of representation of perceived space

3355

Caterina Morganti, Cristiana Bartolomei

Design between Order and Chaos: rewriting Measure and Immeasure in contemporary architecture

3367

Luis Navarro Jover, Carlos Luis Marcos Alba

**Explorando imaginarios, visualizaciones y narrativas gráficas impulsadas por IA
Exploring imaginaries, visualizations and graphic narratives powered by AI**

3389

Alessandra Pagliano, Greta Attademo, Alessandra Coppola, Pierfrancesco Talamo
La dimensione dell'archeologia nel paesaggio contemporaneo: il caso dei Campi Flegrei

The dimension of archaeology in the contemporary landscape: the case of the Phlegraean Fields

3409

Alice Palmieri, Alessandra Cirafici

**La dismisura nella rappresentazione degli elementi naturali. Dinamiche dell'osservazione tra micro e macro visioni
Out measure in the representation of natural elements. Dynamics of observation between micro and macro visions**

3429

Federico Panarotto

**Misura e rappresentazione di un patrimonio storico-architettonico perduto: l'arcipelago lagunare veneziano
Measurement and Representation of Lost Historical-Architectural Heritage: The Venetian Lagoon Archipelago**

3453

Daniele Giovanni Papi

**Rappresentazione artificiale del plausibile
Artificial representation of plausibility**

3469

Rosaria Parente

**Il rilievo come limite di-ferente: Conoscenza biologica ereditaria e Conoscenza dalla memoria digitale
Survey as a different limit: Hereditary biological knowledge and Knowledge from digital memory**

3487

Martino Pavignano

**Narrare l'Urbe per immagini: Giovanni Battista Cipriani e l'itinerario figurato negli Edifici più rimarchevoli di Roma, 1835
Narrating Rome with images: Giovanni Battista Cipriani and the Itinerario figurato negli Edifici più rimarchevoli di Roma, 1835**

3515

Sara Peña Fernández, Carlos Montes Serrano

Marcel Breuer: Drawings, Prototypes and scale Models

3523

Andrea Pirinu, Nicola Paba, Giancarlo Sanna

**Integrazione di tecniche analogiche e digitali per la conservazione e comunicazione del patrimonio materiale e immateriale. La Chiesa e sagra di San Sisinnio a Villacidro (Sardegna, Italia)
Integration of Analog and Digital Techniques for the Preservation and Communication of Tangible and Intangible Heritage. The Church and Festival of San Sisinnio in Villacidro (Sardinia, Italy)**

3543

Manuela Piscitelli

**La misura come elemento della narrazione dal periplo alle carte nautiche
Measure as an element of narrative from the periplo to the nautical charts**

3563

Francesca Porfiri, Cristiana Ruggini, Luca James Senatore

**Ipotesi di scenografie a confronto: il teatro di sculture dell'imperatore Tiberio a Sperlonga
Comparing set designs: the sculpture theatre of emperor Tiberius in Sperlonga**

3581

Ramona Quattrini, Romina Nespeca, Laura Coppetta, Raissa Mammoli, Deborah Licastro

**Dalla misura alla narrazione accessibile: il modello tattile della Chiesa di Santa Maria di Portonovo
From measurement to accessible storytelling: the tactile model of the Church of Santa Maria at Portonovo**

3603

Piergiuseppe Rechichi, Virginia Miele, Marco Giorgio Bevilacqua

**Modelli informativi digitali di architettura militare della prima età moderna. Il caso del Corno Dogale di Pietro Sardi
Digital informative models of early modern military architecture. The case of the Corno Dogale by Pietro Sardi**

3627

Andrea Rolando, Alessandro Scandiffio

Mapping landscape components by UAV multispectral surveying platform

3635

Luca Rossato, Marcello Balzani, Gabriele Giau, Carlo Bianchini, Carlo Inglese, Alfonso Ippolito

Digital investigation on the Bridge of Augustus and Tiberius in Rimini: changes in scale over time

3645

Simone Sanna

**Nel dettaglio. Scala e misura nel disegno di architettura
In detail. Scale and measurement in architectural drawing**

3669

Marcello Scalza, Ylenia Ricci

**La distrutta Chiesa di San Gallo a Firenze: la memoria nei disegni
The destroyed Church of San Gallo in Florence: memory in drawings**

3693

Alberto Sdegno

**Sculture fuori misura. La dismisura del gigantismo statuario
Sculptures out of measure. The gigantism applied to statuary's works of art**

3717

Alessia Segalerba

**Dimensioni modulari e misure dell'essere umano: il P.E.B.A. come strumento per soddisfare le esigenze di tutti
Modular dimensions and measures of the human being: the P.E.B.A. as a tool to meet everyone's needs**

3739

Andrea Tomalini, Jacopo Bono, Massimiliano Lo Turco

**Misure e Dis-misure nell'Ecosistema Museale
Measures and Dis-measures in the Museum Ecosystem**

3759

Ruggiero Torti

**Misura e dismisura: effetti del gigantismo navale
Measure and out of measure: effects of naval gigantism**

3777

Pasquale Tunzi

**Oltre la misura. Alcuni disegni di Jože Plečnik (1895-1910)
Beyond Measure. Some drawings by Jože Plečnik (1895-1910)**

3795

Michele Valentino

**La misura matematica e l'illustrazione come dispositivo narrativo in *I viaggi di Gulliver*
Mathematical measure and illustration as a narrative device in *Gulliver's Travels***

3813

Starlight Vattano

***Vultus indicat mores*. Dismisure fisiognomiche iperrealiste
Vultus indicat mores. Hyper-realist physiognomic distortions**

3831

Marco Vedoà

Revealing the Administrative History of Milan through Historical GIS Technologies

3839

Luca Vespasiano

**Rinascimento e *Genius loci*: documentazione e conoscenza dei cortili all'Aquila
Renaissance and *Genius loci*: documentation and knowledge of the courtyards in L'Aquila**

3861

Andrea Zerbi, Sandra Mikolajewska, Maria Evelina Melley

Integrated survey as a support for the restoration project of historic religious heritage

3871

Giorgio Garzina, Maurizio Marco Bocconino, Mariapaola Vozzola, Rosa Ferrauto

**Modelli per l'edilizia ospedaliera e sanitaria: studio dei grafi relazionali e disegno di schemi funzionali e distributivi
Models for Hospital and Healthcare Buildings: Study of graphs and drawing of functional and distribution diagrams**

Mapping landscape components by UAV multispectral surveying platform


Andrea Rolando
Alessandro Scandiffio

Abstract

This research explores the potential of the Unmanned Aircraft Vehicles (UAV) multispectral surveying platform for mapping landscape components, particularly referring to open spaces that are localized outside the main urban settlements. In the landscape research field, while 2D cartography is conventionally recognized as a tool for landscape representation, the emerging role of high-accuracy 3D representations, derived by UAV data acquisitions, is not yet fully clarified and expressed. By analyzing a real case study located in Cernusco sul Naviglio (north-east of Milan), the research shows how the UAV multispectral platform can be performed for collecting, visualizing, interpreting, and mapping landscape components, by exploiting Ultra-High-Resolution (UHR) data. The selected study area allows to consider heterogeneous objects that are recognizable, at the landscape scale, as areal entities (green areas, vegetated areas, agricultural fields), linear entities (waterways, infrastructure, pedestrian and cycling paths), and punctual entities (single buildings and single trees). The research shows how different kinds of representation can support the analysis and interpretation of landscape components from point clouds to final outputs (3D Mesh, DEM, and Orthomosaic), also by exploiting the potential of geometric aspects and material attributes by multispectral bands (i.e. vegetation indices). The research also discusses whether (1) the higher accuracy of spatial information, (2) the detection of objects at a finer scale, and (3) the making of 3D models derived by photogrammetric processing, can effectively support landscape-scale analysis and applications.

Keywords

mapping, landscape, UAV, multispectral imagery, aerial survey



An example of UAV mapping applied to landscape scale. Elaboration by the authors.

Introduction

In the last decades, Remote Sensing (RS) applications resulting from Unmanned Aircraft Vehicles (UAV) have enormously increased across many different sectors (security, agriculture, forestry, earth observation, industry, energy, and communications) [European Commission, 2007], to support decisions and design strategies. This research investigates the potential of the UAV surveying platform in the field of landscape representation, by exploiting Ultra-High-Resolution (UHR) multispectral data acquisition. While cartographic representations are conventionally recognized as effective tools for investigating landscape features in the bi-dimensional form [Pandakovic et al. 2013], providing spatial information about the places with a “filter” that reveals a certain degree of approximation of the observed objects related to the landscape scale, referring both to historical maps and geographic information system in fig. 1 (fig. 1), the UAV platform, enables to building of high-accuracy three-dimensional survey models, obtained by UHR data (less than 10 cm), that require major efforts in discretization, interpretation and classification of spatial entities.

In the RS field, while satellite and airborne acquisition provide High-Resolution (HR) and Very-High-Resolution (VHR) data, which allow to capture of spatial data on large territorial portions, UAV acquisition, due to the low flight altitude, provides very dense and detailed data about the surveyed objects, which does not correspond in all cases to an increase of the level of information and knowledge [Yao H. et al. 2019]. So, in this perspective, some research questions have emerged. How can the UAV surveying platform contribute to the detection of landscape components? How can 3D models by the UAV surveying platform increase the knowledge level about landscape?

Fig. 1. On the left: Historical map of the study area. Teresian Cadastre, series: “Mappe Piane, Prima Serie, Mappe di Attivazione, 1720-1760”. Source: Archivio di Stato di Milano. Accessed online: 30th January 2024. Elaboration by the authors. On the right: Map of the study area, with evidence of the historical city center of Cernusco sul Naviglio, the Naviglio della Martesana, and the M2 green subway line. Elaboration by the authors.



Such questions find a potential solution in the procedure outlined in this paper; however, it is crucial to frame the problem with consideration for the general issue that information technology compels to face: the level of precision, exactness, and accuracy of information required to define landscape features.

In general, a proper balance must be meticulously weighed throughout the process of interpreting and comprehending the observed phenomena. Beginning with the initial phases, where data and information serve as inputs for the analysis based on a quantitative approach, the progression should lead to the final output, in terms of knowledge - the most relevant aim of the interpretative process - which should consist of a synthetic, qualitative description and representation, that must be effectively useful to be applied in a design-oriented strategy.

Study area

The research has been applied to the study area of Cernusco sul Naviglio (north-east of Milan), by analyzing a peripheral area characterized by a complex landscape that is innervated by linear components such as the historical canal of Naviglio della Martesana, the M2 green subway line, pedestrian and cycling paths, areal entities such as green areas, agricultural fields, vegetated areas, and by punctual entities such as single buildings and single trees.

The study area has also been analyzed by considering the historical map of Teresian Cadastre (Archivio di Stato di Milano) (fig. 1, on the left), which shows on the one hand, the spatial configuration of town and its surroundings between 1720 and 1760, which makes evident the location of the historical center of Cernusco sul Naviglio, completely developed on the right bank of the canal, and on the other hand the study area under investigation which maintained approximately the same spatial configuration in terms of land-uses, with the addition of M2 green metro line built in 1972 on the southern side, and surrounding buildings on the east side (fig. 1, on the right).




Fig. 2. On the left: Image of Drone DJI Matrice Altum Multispectral with Altum Multispectral Camera. Picture by authors; on the right: Map of the surveyed study area, with evidence of camera locations over the flight and image overlap. Elaboration by the authors.

Materials and Method

The UAV flight was conducted in the study area of Cernusco sul Naviglio, on 18th April 2023, with the Drone DJI Matrice 300 RTK, by installing as payload the Micasense Altum Multispectral camera, which acquires spatial data into 6 different bands (Blue, Green, Red, Red Edge, Near Infrared and Long-Wave Infrared - Thermal) (fig. 2, on the left). The map of the surveyed area (fig. 2, on the right) shows the 144 camera locations, from where are captured 144 shots multiplied by 6 spectral bands, which generate the total amount of 864 images and the image overlap that show how images cover the study area. The flight altitude was 52,5 m, and the ground resolution was 2,26 cm/px. The image resolution for the spectral bands from the first to fifth band is 2064 × 1544 px (3.2 MPixels), and 160 × 120 px for the sixth (0,01 k); the focal length is 7,8 mm for the spectral bands and 1,77 mm for thermal.

One of the goals of this research is to verify how the UAV surveying platform can contribute to the analysis and interpretation of landscape components. The UAV-based data acquisition is the base to start more efficient and faster photogrammetric and videogrammetric workflows [Parrinello et al. 2022] which enable the making of 3D standard products such as Point Clouds, Meshes, Digital Surface Models (DSM), and 2D Orthomosaics. In this research, the images acquired by the UAV flight were processed by Agisoft Metashape Pro

software, by aligning 139 of 144 images correctly, generating 1.098.601 tie points, which are the link between images and 3D relative positioning. The next step to image alignment was the building of high accuracy dense points cloud (12.203.903 points), which provides both a 3D and 2D orthogonal visualization of the study area (fig. 3). As compared to cartographic representations the points cloud gives the chance to get a high-accuracy 3D visualization of the landscape (Real color RGB), which shows how landscape components are distributed in the space, and their detailed features (geometrical and material). In this research, the standard RGB bands were enriched, through the multispectral camera, of Red Edge, Near Infrared (NIR), and Long-Wave Infrared (LWIR) bands, that supply additional information to the landscape survey (i.e. health vegetation status), which are not directly visible to human eyes, but that can be detected by infrared bands and that can be relevant for landscape analysis and interpretation. In this case study, the NDVI vegetation index, was computed as the normalized difference of NIR and Red bands [Tucker 1979; Pettorelli et al. 2005], with the aim to contribute to the performance of landscape components classification. In the field of landscape mapping even integrated approaches, which combine LiDAR and Multispectral data acquisition, are emerging as way to perform automatic classification of landscape components [Cao et al., 2022]. In this perspective, the points cloud classification was carried out by considering two main criteria, geometrical and material reflectance, combined into a semi-automatic approach, which results from three different contributions: (1) the automatic algorithm of the software for point classification (six classes available: ground, high vegetation, building, road surface, man-made object); (2) the automatic points selection by colors, exploiting the sharp contrast of NDVI visualization, which values ranges between -1 and +1, and allow detecting specific objects (i.e. green for pedestrian and cycling paths, cyan and blue for the water of the canal, dark red for shrubs and trees); (3) the manual points selection, performed by using RGB, NDVI and elevation visualizations of the points cloud (fig. 3). Moreover, the manual selection was performed by exploiting perspective and orthogonal views which allows an effective selection of points to assign to the classes.

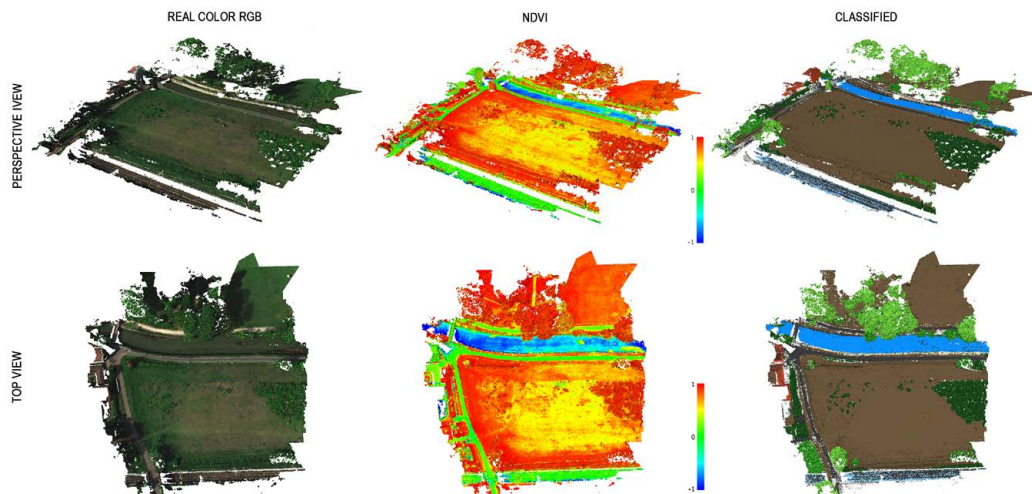


Fig. 3. Synoptic table of point clouds images (perspective view and top view), from left to right: real colors (RGB), NDVI, and classified visualizations. Elaborations by A. Scandiffio.

The classified points cloud as visible in fig. 3, enables the visualization of 9 classes (ground, low, medium, and high vegetation, water, building, rail, road surface, and man-made objects). In the next rows, it will be analyzed the classified points cloud, class by class, highlighting, criteria, selection method, and object types included in each class (fig. 4).

The ground was classified by exploiting the software automatic ground classifier, refined by manual selection which allow to extract water and rail. The vegetation was grouped into three main classes, according to the height of the vegetation on the ground level.

Low vegetation, such as shrubs, has been defined in the range between zero and two meters; medium vegetation between two meters and ten meters; and high vegetation over ten meters. Water in the canal was classified by exploiting the lower values in the NDVI color visualization, in the range between -0,5 and -1, visible as cyan and blue on the map. Buildings were classified through RGB color visualization, due to the distinctive color of the roofs, refined by manual selection for including part of the facades. Rail and road surfaces (pedestrian and cycling paths along the riverbanks) were detected by intermediate values (around zero) in the NDVI palette, which are sharply visible and detectable by the green color. Man-made objects including walls, fences, artificial riverbanks, and the small bridge on the canal were manually selected because they are “interface” objects, often mixed with low vegetation, and complex enough to be classified automatically. The classified point clouds can be used to select relevant classes and extract the Digital Terrain Model (DTM) from the whole Digital Elevation Model (DEM), which includes terrain and overlaying objects.

CLASSES	CRITERIA	SELECTION METHOD	OBJECT TYPES
Ground	Geometrical	Automatic/Manual	Soil, grass
Low vegetation	Geometrical	Elevation/ colors by NDVI	Shrubs, hedges (0-2 m)
Medium vegetation	Geometrical	Elevation/ colors by NDVI	Trees (height 2-10 m)
High vegetation	Geometrical	Elevation/ colors by NDVI	Trees (height > 10 m)
Water	Reflectance material	Colors by NDVI	Water
Building	Geometrical	Colors by RGB/ Manual	Buildings, roofs, façade
Rail	Geometrical	Colors by NDVI/ Manual	Tracks
Road surface	Reflectance material	Colors by NDVI	Pedestrian/cycling paths
Man-made object	Geometrical	Manual	Bridge, wall, fence, riverbank

Fig. 4. Point clouds classification, criteria, and selection methods. Elaboration by the authors.

Outcomes

The standardization of the photogrammetric processes within the software enables the making of high-accuracy products such as textured 3D mesh, Digital Elevation Models (DEM), and 2D orthomosaics, which allow landscape visualization and interpretation. In this research, the main outcomes of the UAV survey are the 3D mesh and 2D orthomosaic which are expressed through the RGB and NDVI visualizations (fig. 4). The process of texturing applied both to the 3D mesh and orthomosaic increases the level of detail of the objects, which can be visualized realistically.

The 3D mesh obtained by converting the point clouds into triangular surfaces (the points become the vertexes of the triangular surfaces of the mesh) enables the real color visualization of the landscape. In this case, on the one hand, the geometrical conversion, from point to surface, enables to build of a continuous and refined 3D model, and on the other hand, in terms of material, the 3D mesh enables the visualization of material consistency (fig. 5). In the mesh, each 3D single landscape component classified by the point clouds (i.e. canal, building, low, medium, high vegetation, pedestrian and cycling paths) can be extracted to be used separately in other 3D modeling software for other different purposes (i.e. modeling, rendering).

The 2D orthomosaic is a standard photogrammetric product that enables the orthogonal visualization of the landscape from the top view, performed by deleting perspective distortions from the images. As it is visible in fig. 5 (fig. 5), the orthomosaic is a 6 bands UHR geo-referenced image (GSD 2,26 cm/px), which can be used for different cartographic purposes (i.e. making a detailed RGB base map of the area or thematic map). Moreover, the infrared bands in the orthomosaic can be easily combined to compute vegetation indices, which are helpful for several applications in the field of agriculture, precision farming, land-use classification, landscape design and others.




Fig. 5. 3D mesh and orthomosaic, shown in the real color visualization and NDVI. Elaborations by A. Scandiffio.

Discussion and conclusions

In this paragraph, some advantages and disadvantages of UAV multispectral platform surveying are discussed by targeting landscape applications.

The main advantages of a UAV-based platform are mostly related to the UHR images that allow the detection of landscape components. Firstly, compared to satellite, airborne data acquisition, land-use maps, and technical cartography, the UAV platform enables the recognition and classification of additional landscape components, that are detectable at a finer scale (i.e. shrubs, hedges, tree types, grass distribution on a field), but also to capture the specific material features of mineral components (i.e. roads and paths pavement, roof materials, lighting plants, electricity plants for railway). Secondly, the UAV-based data acquisition enables to perform the photogrammetric processes that can be used to make both UHR 3D mesh and 2D orthomosaics, which are much more accurate than satellite imagery and traditional cartographical products.

Some limitations are related to the extreme amount of data, that needs to be discretized and smoothed to be correctly classified as landscape components. The main problems are related to the automatic recognition of specific objects in the point clouds classification, which is related to their complex shape (i.e. trees, shrubs) and to the role of interface of some objects (i.e. walls, hedges, riverbanks), that most of all, in the real consistency, are mixed to vegetation and difficult to detect as a single object. Furthermore, the UAV-based platform, to perform a complete 3D model, needs to be combined with a complementary survey tool (i.e. terrestrial Lidar), which enables to detection of the objects from a ground perspective.

Finally, the UAV platforms seem to supply a promising contribution to the landscape representation research field, to get high-accuracy surveys, but that requires further efforts, especially in the software industry to manipulate and control different levels of discretization of spatial information in relation, both to the objects types, both referring to the scales, going through the process of the analysis to the synthesis.

Credits and Acknowledgments

All the authors shared the principles and the research topics presented in the article. However, the paragraph titled "Introduction" was written by both authors, the paragraphs "Study area" and "Materials and Method" were written by A. Scandiffio, the paragraphs titled, "Outcomes" and "Discussion and Conclusion" were jointly written by both authors.

References

Archivio di Stato di Milano, Catasto Teresiano, Mappe Piane, Prima Serie, Mappe di Attivazione. Comune Censuario: Cernusco 1720-1760. <<https://www.archiviodigitale.icar.beniculturali.it/it/185/ricerca/detail/657382#viewer>> (accessed 15.07.2024).

Chao T.E.M., Antuono G., Vindrola P.G., D'agostino P. (2022). Image-based segmentation and modelling of terraced landscapes. In S. Parrinello, S. Barba, A. Di Filippo, A. Dell'Amico, D-Site. *Drones. System of information on cultural heritage for a spatial and social investigation*, Vol. 2, pp. 422-431. Pavia: Pavia University Press.

Cureton P. (2021). *Drone Futures: UAS in Landscape and Urban Design*. Londra: Routledge.

European Commission (2007), *Study Analysing the Current Activities in the Field of UAV*. ENTR/2007/065. 2007. Available online: <<https://ec.europa.eu/docsroom/documents/1706/attachments/1/translations/en/renditions/native>> (accessed 15.07.2024).

Pandkovic D., Dal Sasso A. (2013). *Saper vedere il paesaggio*, pp. 218-22. Novara: Città Studi.

Parrinello S., Dell'Amico A., (2022). Drones and digital innovation: a new scenario in digital dimension. In S. Parrinello, S. Barba, A. Di Filippo, A. Dell'Amico, D-Site. *Drones. System of information on cultural heritage for a spatial and social investigation*, Vol. 2, pp. 17-25. Pavia: Pavia University Press.

Pettorelli N., Vik J.O., Mysterud A., Gaillard J.-M., Tucker C.J., Stenseth N.C. (2005). Using the Satellite-Derived NDVI to Assess Ecological Responses to Environmental Change. In *Trends in Ecology and Evolution*, Vol. 20, issue 9, pp. 503–510. <<https://doi.org/10.1016/j.tree.2005.05.011>>

Tal D., Altschuld J. (2021), *Drone Technology in Architecture, Engineering, and Construction*. Hoboken: Wiley.

Tucker C. J., (1979). Red and Photographic Infrared Linear Combinations for Monitoring Vegetation. In *Remote Sensing of Environment*, Vol. 8, Issue 2, pp. 127-150. <[https://doi.org/10.1016/0034-4257\(79\)90013-0](https://doi.org/10.1016/0034-4257(79)90013-0)>

Yao H., Qin R., Chen X. (2019) Unmanned Aerial Vehicle for Remote Sensing Applications - A Review. In *Remote Sens.* Vol. 11, Issue 12, 1443. <<https://doi.org/10.3390/rs11121443>>

Authors

Andrea Rolando, Department of Architecture and Urban Studies, Politecnico di Milano, andrea.rolando@polimi.it

Alessandro Scandiffio, Department of Architecture and Urban Studies, Politecnico di Milano, alessandro.scandiffio@polimi.it

To cite this chapter: Rolando Andrea, Scandiffio Alessandro (2024). Mapping landscape components by UAV multispectral surveying platform. In Bergamo F., Calandriello A., Ciammaichella M., Friso I., Gay F., Liva G., Monteleone C. (a cura di). *Misura / Dismisura. Atti del 45° Convegno Internazionale dei Docenti delle Discipline della Rappresentazione/Measure / Out of Measure. Transitions. Proceedings of the 45th International Conference of Representation Disciplines Teachers. Milano: FrancoAngeli*, pp. 3627-3634.